

EKTOR TÖÖMAHTUDE PIIR PK 788+25

01
006

(001)

(002)

$$+x=6517500$$
$$+ y = 523750$$

PK 790+22.21
PE, Di=1200 mm, L=34,93 m
H=18,79-18,61 m, i=0,50%

$E, Di=1000 \text{ mm}, L=15,50 \text{ m},$
 $H=18,62-18,54 \text{ m}, i=0,50\%$

KRUNDIJAOTUSKAVA

KINNISTU ANDMED

Äralõike number:	002
------------------	-----

15939650

Katastriüksuse tunnus:	50402:006:0107
------------------------	----------------

Katastriüksuse nimi/aadress:	Märjamaa metskond 47
------------------------------	----------------------

Kinnistu pindala:	313.13 ha
-------------------	-----------










Võõrandatav ala:	9 744 m ²
------------------	----------------------

Raadamine:	16 560 m ²
------------	-----------------------

Omandivorm:	Riigiomand
-------------	------------

Maaomaniku arvamus

PLAANI TINGMÄRGID

- | | |
|---|-------------------------------------|
|  | Projekteeritud põhimaantee |
|  | Projekteeritud rambid |
|  | Kavandatav kogujatee/juurdepääsutee |
|  | Kavandatav hooldusriba |
|  | Kavandatav jalg- ja rattatee |
|  | Katastriüksuse piir |
|  | Kavandatav teemaa piir |
|  | Kavandatav äralõikeala |
|  | Kavandatav raadamisala |

M 1:1000

Põhimaantee nr 4 (E67) Tallinn-Pärnu-Ikla km 78,8 – 99,0
Konuvere - Pärnu-Jaagupi lõik

Joonis: Plaanilahendus
Tellija: Transpordiamet
Projekteerija: Skepast&Puhkim AS
Töö nr: MA11069
Koostas: Valdeko Laats

SKEPAST

SKEPAST & PUHKIM